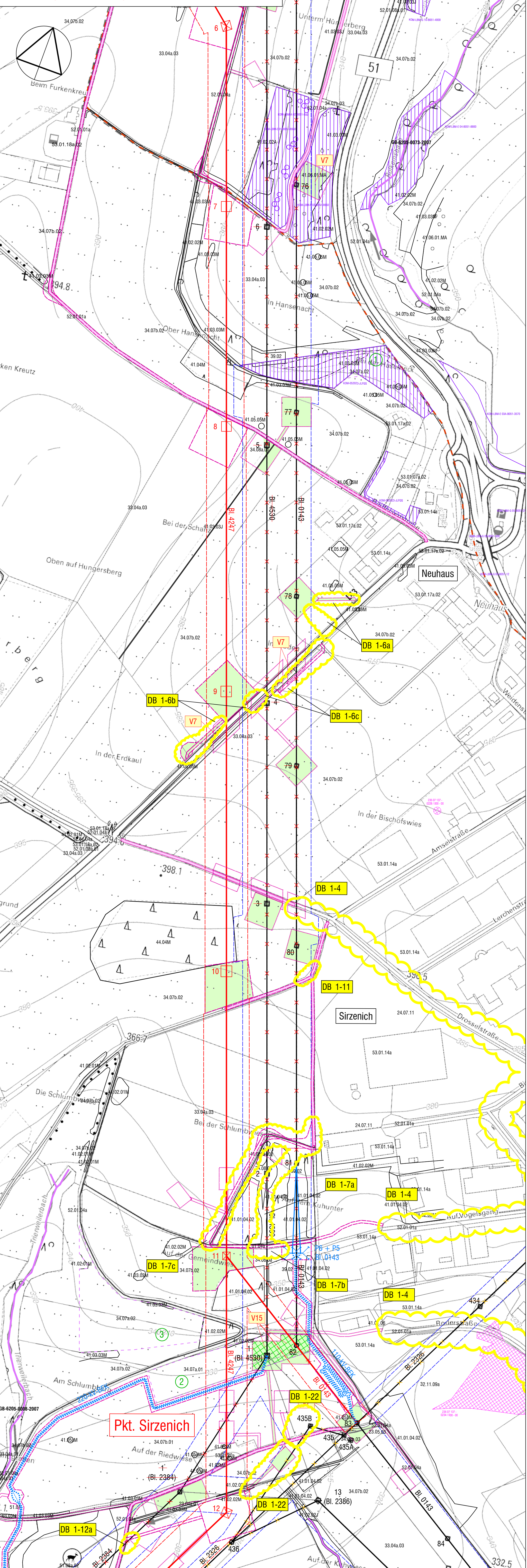
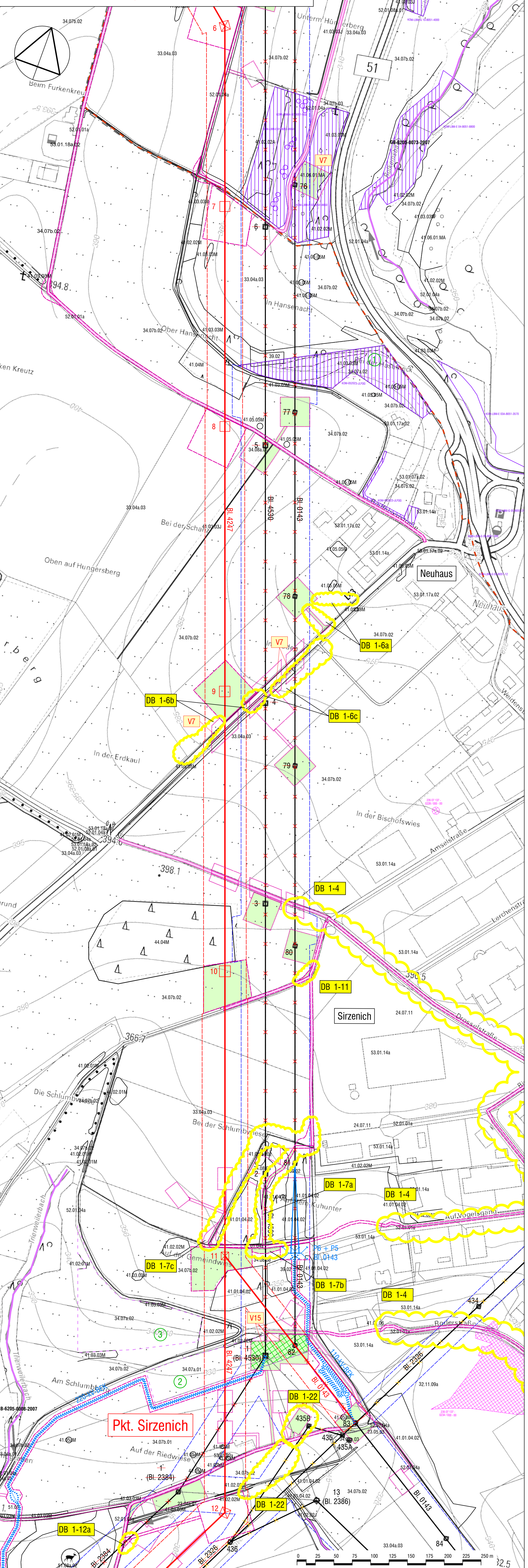


beantragte Planung - Stand: Oktober 2024











1. Deckblattänderung - Stand: September 2025













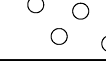




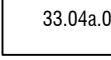
TECHNISCHE PLANUNG - DARSTELLUNG DER VORHABEN

- | | |
|--|--|
| | vorn. Freileitung mit Mast, Mast-Nr., Schutzstreifen, Bezeichnung (Bauleit-Nr.) |
| | entfallende Freileitung mit Mast, Mast-Nr., Schutzstreifen, Bez. (Bauleit-Nr.)
(Vorhaben Nr. 71, Amprion GmbH bzw. Westnetz GmbH (TL1) - Genehmigung BNetzA) |
| | gepl. Freileitung mit Mast, Mast-Nr., Schutzstreifen, Bezeichnung (Bauleit-Nr.)
(Vorhaben Nr. 71, Amprion GmbH bzw. Westnetz GmbH (TL1) - Genehmigung BNetzA) |
| | gepl. Freileitung mit Vogelschutzmarkierung (Vorhaben Nr. 19 - Bundesgrenzzone)
(Vorhaben Nr. 71, Amprion GmbH - Genehmigung BNetzA) |
| | gepl./entf. Freileitung im Großnetzgebiet Luxemburg
(Vorhaben Creos Luxembourg S.A. - Genehmigung durch Dritte) |
| | gepl. Umspannanlage Aach
(weitere Vorhaben Amprion GmbH - Genehmigung SGD Nord) |
| | gepl. Stroma zur Aufrechterhaltung der Stromversorgung
(Vorhaben Nr. 71, Amprion GmbH - Genehmigung BNetzA) |
| | gepl. BEK zur Aufrechterhaltung der Stromversorgung mit Bauzaun
(Vorhaben Nr. 71, Amprion GmbH - Genehmigung BNetzA) |
| | entfallende Freileitung mit Mast, Mast-Nr., Schutzstreifen, Bez. (Bauleit-Nr.)
(weitere Vorhaben Amprion GmbH - Genehmigung SGD Nord) |
| | gepl. Freileitung mit Mast, Mast-Nr., Schutzstreifen, Bezeichnung (Bauleit-Nr.)
(weitere Vorhaben Amprion GmbH - Genehmigung SGD Nord) |
| | gepl./entf. Freileitung mit Mast, Mast-Nr., Schutzstreifen, Bez. (Bauleit-Nr.)
(weitere Vorhaben Westnetz GmbH - Genehmigung SGD Nord) |
| | Zufahrt über vorhandene Straßen und Wege
(mit temporärer bzw. kurz andauernder Inanspruchnahme befestigter Flächen) |
| | temporäre Inanspruchnahme unbefestigter Flächen
(Zuwegungen und Arbeitsflächen für Neubau, Freileitungsprovisionen, Baueinsatzkabel) |
| | temporäre kurz andauernde Inanspruchnahme unbefestigter Flächen
(Zuwegungen und Arbeitsflächen für Demontage, Selbstflächen und Schutzgrüste für beide |

SCHUTZGEBIETE

- | | | | |
|---|---|---|--|
|  | Natura 2000-Gebiet
Flora-Fauna-Habitat-Gebiet |  | Naturschutzgebiet |
|  | FFH-Lebensraumtyp
mit Code |  | Kompensationsflächen
gem. LANS |
|  | Gesetzlich geschütztes
Biotop gem. § 30 BNatSchG |  | Überschwemmungsgebiete |
|  | Gesetzlich geschütztes
Grünland gem. § 15 UNatSchG |  | Nr. des Schutzgebietes
Erläuterung s. Register 14.1 |

BIOOPTYPEN GEMÄSS BKOMP

- | | | | |
|---|---|---|--|
|  | Gewässer
Code 23 (fließend) / 24 (stehend) |  | Feldgehölze
Code 41 |
|  | Felsen und offene Böden
Code 32 |  | Waldmäntel
Code 42 |
|  | Acker
Code 33 |  | Laubmischwälder
Code 43 |
|  | Weinanbau
Code 33 |  | Nadelmischwälder
Code 44 |
|  | Grünland
Code 34 |  | Freiflächen / Grünanlagen
Code 51 |
|  | Streubstwiesen
Code 34 (mit Baumstandorten) |  | Verkehrs- / Gewerbeflächen
Code 52 / Code 53 / Code 54 |
|  | Trockenrasen
Code 34 |  | Bauwerke (Wohnen)
Code 53 |
|  | Säume, Staudenfluren
Code 39 |  | Code gem. BkmpV
Erläuterung s. Register 14.3.3 |

SONSTIGE DARSTELLUNGEN

- Altlastenflächen mit Nr.
VG Trier-Land
- Koordinatenraster ETRS 89 UTM-32N (EPSG-Code 25832)

WIEDERHERSTELLUNG VON BIOTOPTYPEN

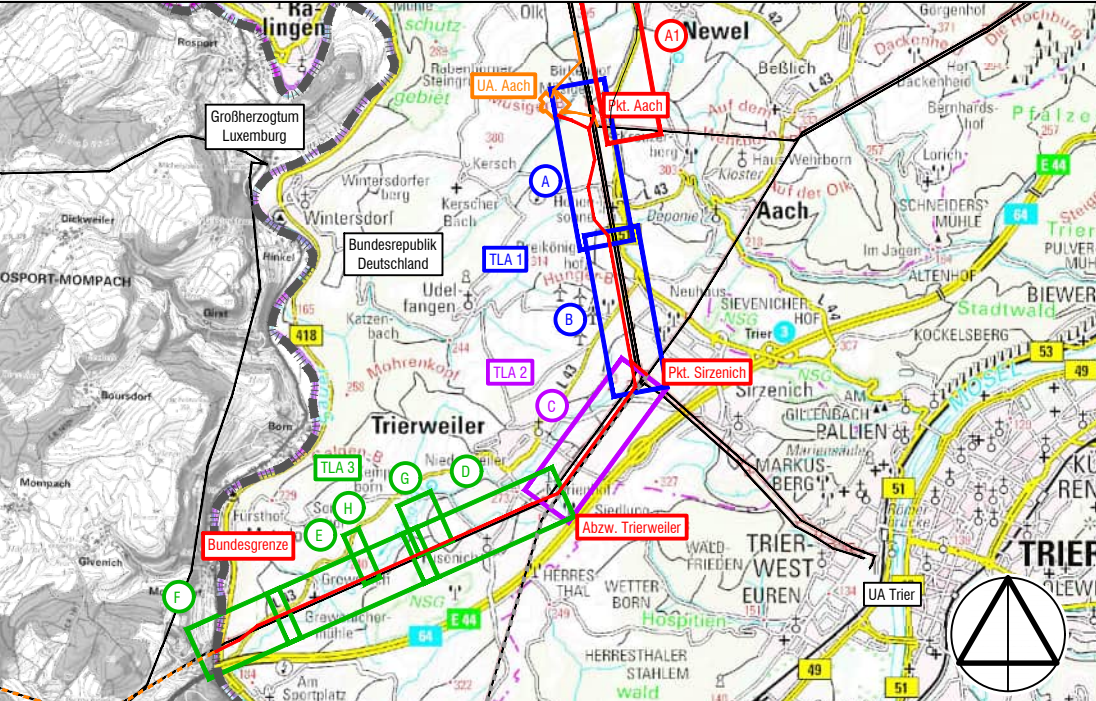
-  Rekultivierung intensiv genutztes Grünland  Rekultivierung gesetzlich geschütztes Grünland

VERMEIDUNGS-/MINDERUNGS- UND SCHUTZMASSNAHMEN
im Plan verortete Maßnahmen sind **fett** dargestellt, die anderen gelten für alle baubedingt in Anspruch genommenen Flächen und deren Umfeld

- | | |
|------|--|
| V 1 | Ökologische Baubegleitung (VBB) |
| V 2 | Denkmalschutz Baubegleitung (VDB) |
| V 3 | Wasserrechtliche Baubegleitung (WBB) |
| V 4 | Bauvorbereitende und baubegleitende bodenkundmalpigerische Untersuchungen |
| V 5 | Schutz von kulturhistorisch bedeutsamen Bauwerken oder Einzelobjekten |
| V 6 | Verwendung von Fahrbohlen oder -platten |
| V 7 | Schutzzäune zur Abgrenzung schutzwürdiger Bereiche |
| V 8 | Wasserhaltung in Baugruben |
| V 9 | Schutz vor Schadstoffeinträgen |
| V 10 | Repiesschutzmaßnahmen |
| V 11 | Gehölzbrüter - Revierkontrollen, ggf. Bauzeitenbeschränkungen |
| V 12 | Gehölzbrüter - Entnahme von Nestern auf Freileitungsmasten |
| V 13 | Höhlenbrüter - Revierkontrollen, ggf. Bauzeitenbeschränkungen |
| V 14 | Offenlandbrüter - Revierkontrollen, ggf. Bauzeitenbeschränkungen |
| V 15 | Erhalt und Wiederherstellung von gesetzl. gesch. Grünland |
| V 16 | Vogelschutzmarkierungen an den Erdsäulen |
| V 17 | Rekultivierung der temporär zu beanspruchenden Flächen |
| V 18 | Zeitliche Beschränkung der Gehölzentnahme |

Übersicht der Blattschnitte

M 1 : 100,000



DB 1-7

PROJEKT

Ersatzneubau der 380-kV-Höchstspannungsfreileitung
Aach - Bundesgrenze, Bl. 4247, Vorhaben Nr. 71 gemäß BBPl
Ersatzneubau von zwei 110-kV-Stromkreisen der Westnetz GmbH
zwischen dem Pkt. Aach und dem Pkt. Sirzenich

AMTRAGGEBER

 amprion **westnetz**

PLANERIN



LANDSCHAFT !
BÜRO FÜR LANDSCHAFTSPLANUNG GMBH
LANDSCHAFTSARCHITEKTEN AKNW
BACHSTRASSE 22 • 52086 AACHEN
TEL (0241) 50 00 87 • FAX (0241) 50 99 95

PLANART Landschaftspflegerischer Begleitplan
Maßnahmenplan

14

LASSTAB

1 : 2.500	

AU-NR 10/25

REGISTER